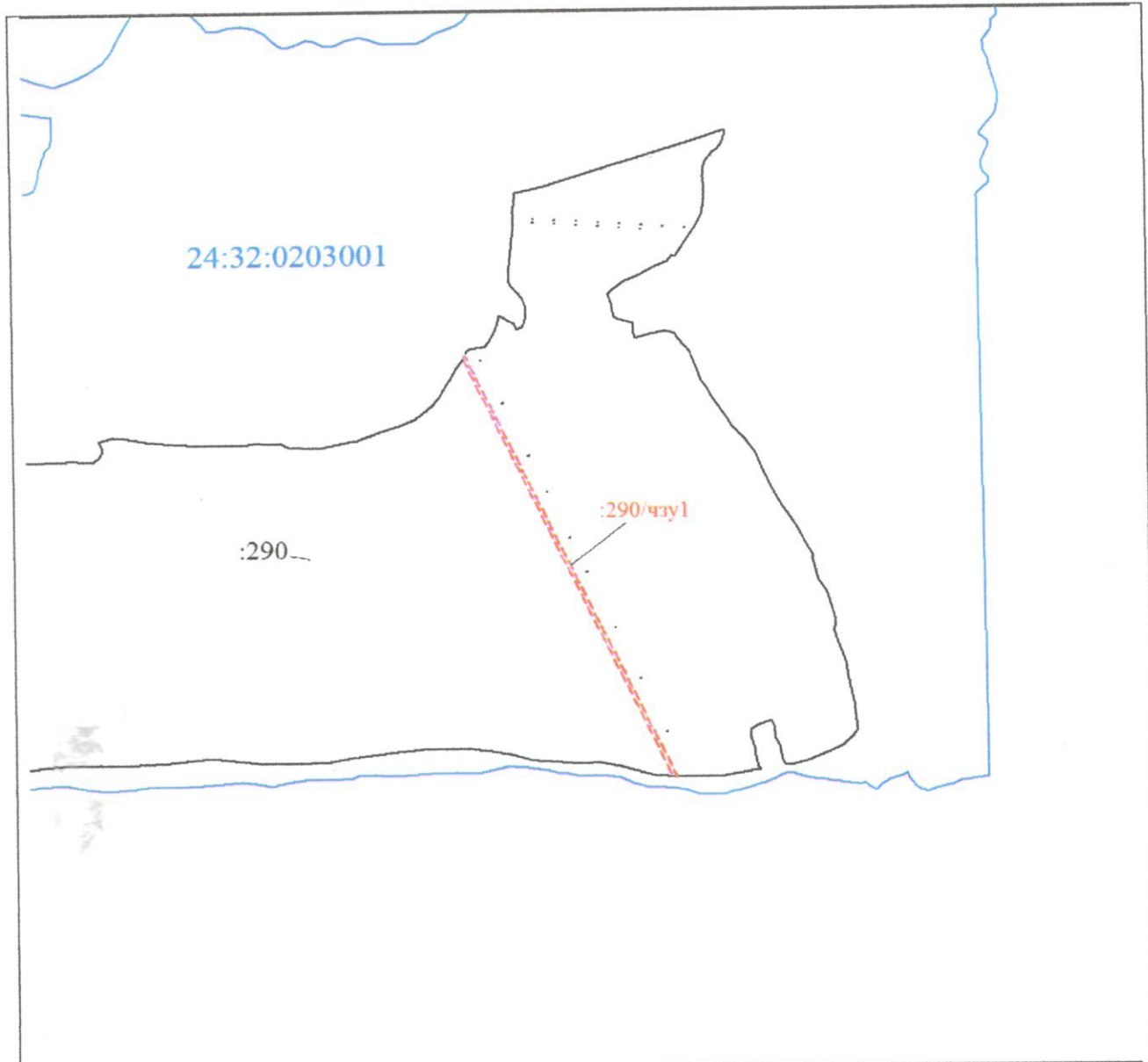


СХЕМА







расположения части земельного участка на кадастровом плане территории

| | | |
|---|---------------|----------|
| Условный номер испрашиваемой части земельного участка 24:32:0203001:290/чзу1 | | |
| Площадь испрашиваемой части земельного участка 28033 м ² | | |
| Обозначение характерных точек границ | Координаты, м | |
| | X | Y |
| 1 | 2 | 3 |
| н1 | 703493.69 | 21066.73 |
| н2 | 703510.24 | 21076.12 |
| н3 | 701774.41 | 21792.39 |
| н4 | 701775.28 | 21775.80 |
| н1 | 703493.69 | 21066.73 |
| Система координат: СК кадастрового округа, зона 5 | | |
| Квартал: 24:32:0203001 | | |



Масштаб 1:25000

Условные обозначения:

| | |
|---|--|
|  | Граница части земельного участка, установленная при проведении кадастровых работ |
|  | Надписи вновь образованной части земельного участка |
|  | Надписи кадастрового номера земельного участка |
|  | Граница кадастрового квартала |
|  | Обозначение кадастрового квартала |
|  | Граница земельного участка, включенного в ЕГРН |