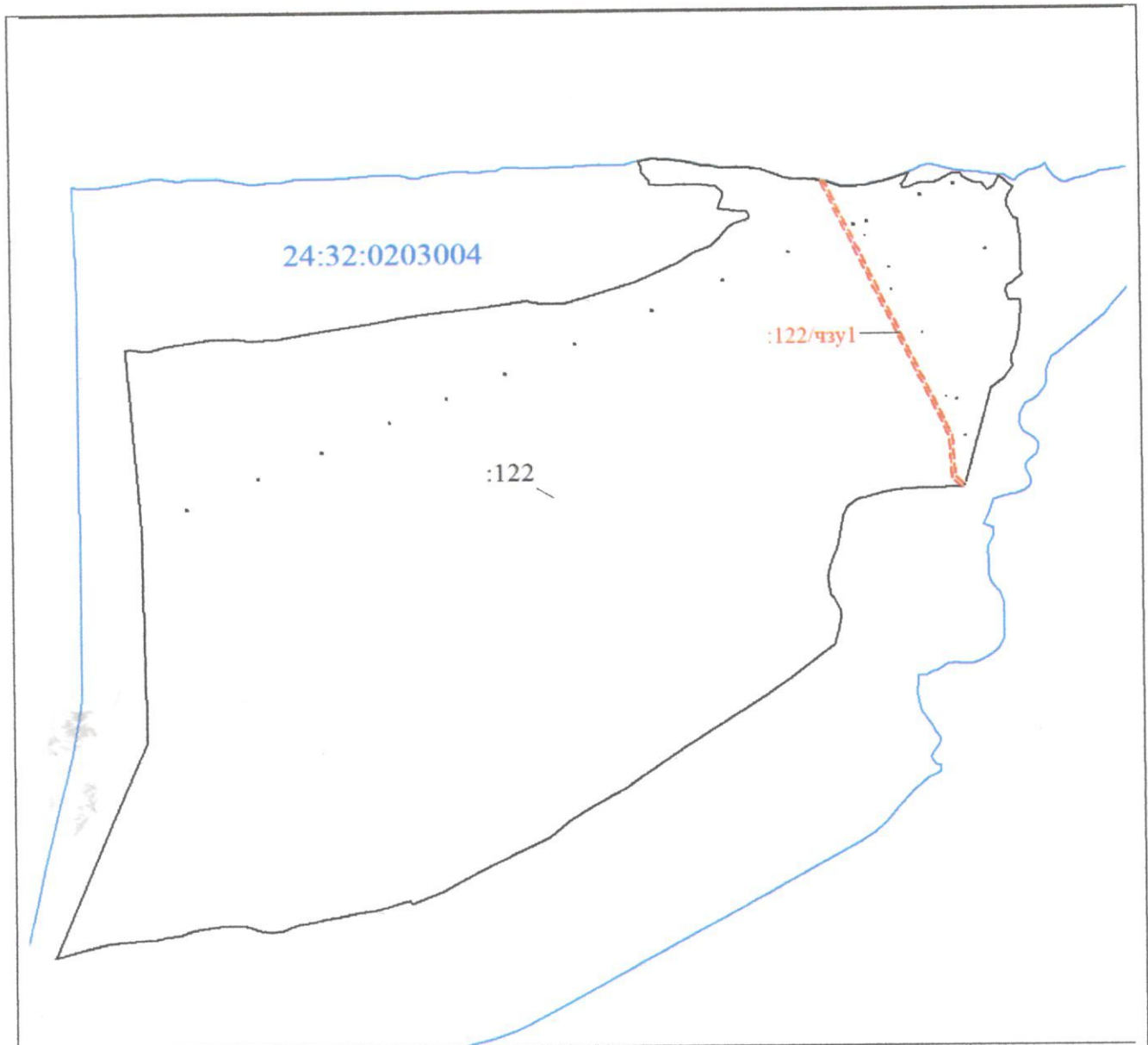


СХЕМА


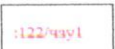




расположения части земельного участка на кадастровом плане территории

Условный номер испрашиваемой части земельного участка 24:32:0203004:122/чзу1		
Площадь испрашиваемой части земельного участка 20663 м ²		
Обозначение характерных точек границ	Координаты, м	
	X	Y
1	2	3
н1	701722.17	21797.72
н2	701717.43	21815.90
н3	700655.87	22253.96
н4	700485.43	22254.82
н5	700453.17	22289.48
75	700441.81	22284.88
н6	700441.67	22279.83
н7	700478.77	22239.89
н8	700652.82	22238.97
н1	701722.17	21797.72
Система координат: СК кадастрового округа, зона 5		
Квартал: 24:32:0203004		



Масштаб 1:25000

Условные обозначения:

	Граница части земельного участка, установленная при проведении кадастровых работ
	Надписи вновь образованной части земельного участка
	Надписи кадастрового номера земельного участка
	Граница кадастрового квартала
	Обозначение кадастрового квартала
	Граница земельного участка, включенного в ЕГРН