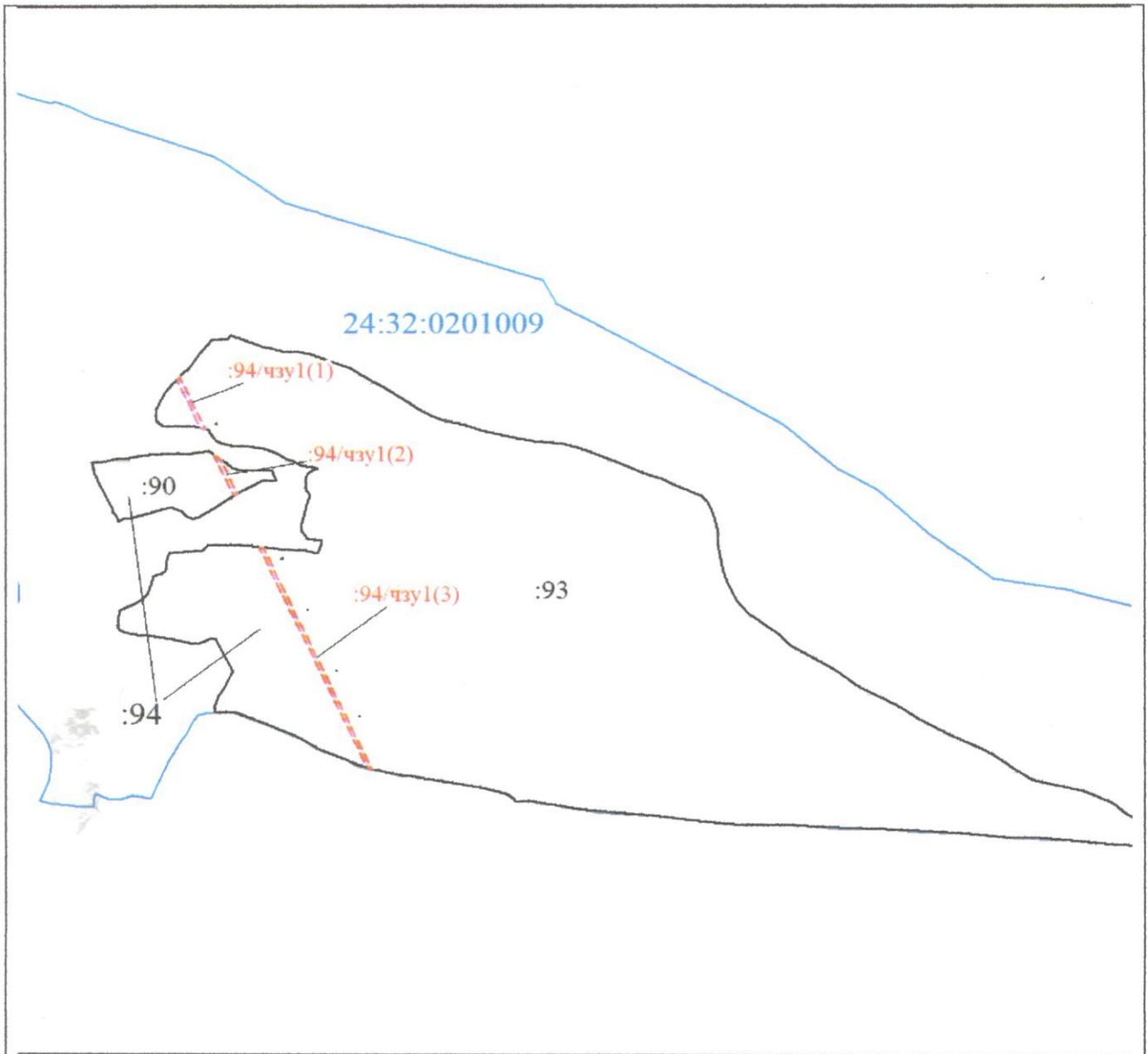


СХЕМА







расположения части земельного участка на кадастровом плане территории

Условный номер испрашиваемой части земельного участка 24:32:0201009:94/чзу1		
Площадь испрашиваемой части земельного участка 20665 м ²		
Обозначение характерных точек границ	Координаты, м	
	X	Y
1	2	3
н1	711091.06	17931.78
н2	711102.76	17943.18
н3	710884.68	18033.16
16	710888.74	18028.34
н4	710891.94	18013.94
н1	711091.06	17931.78
н5	710780.36	18059.99
247	710771.03	18073.08
н6	710761.86	18083.84
н7	710620.81	18142.04
н8	710613.54	18128.82
н5	710780.36	18059.99
н9	710403.85	18215.35
46	710402.68	18221.30
н10	710400.72	18232.86
* н11	709487.65	18609.62
н12	709493.25	18591.08
н9	710403.85	18215.35
Система координат: СК кадастрового округа, зона 5		
Квартал: 24:32:0201009		



Масштаб 1:25000

Условные обозначения:

	Граница части земельного участка, установленная при проведении кадастровых работ
	Надписи вновь образованной части земельного участка
	Надписи кадастрового номера земельного участка
	Граница кадастрового квартала
	Обозначение кадастрового квартала
	Граница земельного участка, включенного в ЕГРН